



Utilisez la fonction [imprimer] de votre navigateur
 Pour un meilleur résultat, choisissez Outils / Options Internet. Cliquez l'onglet " Avancé ".
 Cochez le paramètre " Imprimer les couleurs et les images d'arrière-plan "

[Imprimer la carte](#)

Recevez ou envoyez vos plans et itinéraires par fax sur le **3617 mappy** (0,843 €/mn)

↳ Votre itinéraire

De **Le Puy-en-Velay (43, France)**





A **52 Rue Gambetta Saint-Etienne (42, France)**

Itinéraire **Express**
 Voies express **69.2 km**
 Essence **6.0 € (6 l)**
 Véhicule **Routière**

Distance **74.8 km**
 Durée (1) **01H04**
 Indemnités **0.0 €**

(1) Hors pause, conditions normales de météo et trafic

Cumul	Temps		Feuille de route
0 m	0H00		Le Puy-en-Velay (43, France)
1 Km	0H03		Sortir de Le Puy-en-Velay [1.6km] Prendre la Route de Montredon [900m]
2 Km	0H04		Prendre la N88 [69.2km] <i>en direction de</i> N88 Saint-Etienne-Centre Saint-Chamond Lyon Annonay
19 Km			Col du Pertuis (1026 m) passage à proximité de Unieux
71 Km	0H58		Suivre le panneau N82 Annonay Bis Col de la République Parc du Pilat Bourg Argental
72 Km	0H59		Entrer dans Saint-Etienne Prendre la Rue Robespierre (N82) [640m] Continuer sur la Place Bellevue (N82) [140m] Continuer sur la Rue Docteurs Charcot (D88) [740m] Continuer sur la Rue du 11 Novembre (D88) [460m] Prendre à droite la Rue Edouard Vaillant (D88) [83m] Prendre à gauche la Rue Voltaire [350m] Prendre à droite la Place Anatole France [83m] Continuer sur la Rue des Francs-Maçons [40m]
73 Km	01H01		
74 Km	01H02		
	01H03		

	01H04	 Prendre à gauche la Rue César Bertholon [68m]
		 Prendre à gauche la Rue Jean-Baptiste Rivollier [46m]
		Continuer sur la Place Anatole France [96m]
		 Prendre à gauche la Rue Gambetta [18m]
74 Km	01H04	 52 Rue Gambetta Saint-Etienne (42, France)

© Mappy - Données © TeleAtlas - Tous droits réservés